

лісопатологічного рекогносцирувального обстеження насаджень
на предмет доцільності призначення заходів з поліпшення санітарного стану лісів

від 09 липня 2021 року

м. Кременець

Нами, начальником Тернопільського ОЛПП ДСЛП «Львівлісозахист» Лучкою В.В., інженером-лісопатологом Тернопільського ОЛПП ДСЛП «Львівлісозахист» Макара М.Я., в присутності в.о. директора Кременецького РКЛП «Кремліс» Гуцало М.М. проведено лісопатологічне рекогносцирувальне обстеження лісових деревостанів КРКЛП «Кремліс» на предмет доцільності призначення в їх межах заходів з поліпшення санітарного стану лісів на загальній площі 60,7 га.

Лісівничо-таксаційна характеристика обстежених деревостанів наведена на підставі матеріалів лісовпорядкування 2016 року.

Лісопатологічне обстеження проведене рекогносцирувальним методом по ходових лініях з уточненням границь шляхом проходження по периметру ділянок з метою діагностики патологічних процесів в деревостанах, встановлення частки пошкоджених дерев, які підлягають обов'язковій вирубці згідно «Санітарних правил в лісах України» та визначенні потреби в проведенні певних видів заходів з поліпшення санітарного стану лісів.

В процесі обстеження встановлено наступне:

- квартал 15 виділ 1, площа 5,0 га – на ділянці помітне поодиноке та групове всихання дерев сосни внаслідок масового заселення їх стовбуровими шкідниками та ураження грибами офіостомової групи на фоні загального погіршення температурних умов і зволоження.

Відведення дерев у ВСР провести, в основному, за рахунок пошкоджених сосен IV-VI категорій санітарного стану; інтенсивність вибірки - слабка.

- квартал 15 виділ 28, площа 13,5 га – опис ділянки схожий до опису попередньої ділянки; інтенсивність вибірки - слабка.

- квартал 15 виділ 2, площа 6,2 га – на ділянці помітне поодиноке всихання та ослаблення дерев сосни внаслідок масового заселення їх стовбуровими шкідниками та ураження грибами офіостомової групи на фоні загального погіршення температурних умов і зволоження.

Відведення дерев у ВСР провести за рахунок пошкоджених сосен IV-VI категорій санітарного стану; інтенсивність вибірки - слабка.

- квартал 33 виділ 21, площа 3,5 га – на ділянці помітне куртинне та групове всихання дерев сосни внаслідок масового заселення їх стовбуровими шкідниками та ураження грибами офіостомової групи на фоні загального погіршення температурних умов і зволоження.

Відведення дерев у ВСР провести, в основному, за рахунок пошкоджених сосен IV-VI категорій санітарного стану; інтенсивність вибірки - середня.

- квартал 54 виділ 40.1, площа 1,9 га – опис ділянки схожий до опису попередньої ділянки. Інтенсивність вибірки - слабка.

- квартал 13 виділ 10, площа 2,1 га – на ділянці помітне поодиноке та групове всихання дерев сосни внаслідок масового заселення їх стовбуровими шкідниками та ураження грибами офіостомової групи на фоні загального погіршення температурних умов і зволоження.

Відведення дерев у ВСР провести, в основному, за рахунок пошкоджених сосен IV-VI категорій санітарного стану; інтенсивність вибірки - середня.

- квартал 13 виділ 12, площа 3,5 га – опис ділянки схожий до опису попередньої ділянки. Інтенсивність вибірки - середня.

- квартал 48 виділ 9, площа 2,3 га – опис ділянки схожий до опису попередніх ділянок. Інтенсивність вибірки - середня.

- квартал 48 виділ 10, площа 4,6 га – опис ділянки схожий до опису попередніх ділянок. Інтенсивність вибірки - слабка.

- квартал 49 виділ 1, площа 4,4 га – опис ділянки схожий до опису попередніх ділянок. Інтенсивність вибірки - слабка.

- квартал 49 виділ 3, площа 5,2 га – опис ділянки схожий до опису попередніх ділянок. Інтенсивність вибірки - слабка.

- квартал 49 виділ 2, площа 8,5 га – на ділянці помітне поодиноке та групове всихання дерев сосни внаслідок масового заселення їх стовбуровими шкідниками та ураження грибами офіостомової групи на фоні загального погіршення температурних умов і зволоження. Частина дерев берези уражені гнилями, з тілами дереворуйнівних грибів, зламані або всохли.

Відведення дерев у ВСП провести за рахунок пошкоджених сосен, частково - беріз IV-VI категорій санітарного стану; інтенсивність вибірки - середня.




Висновки та пропозиції

1. В процесі лісопатологічного рекогносцирувального обстеження оглянуто 12 лісових ділянок на загальній площі 60,7 га.
2. У відповідності до вимог «Санітарних правил в лісах України», з метою покращення загального санітарного стану, недопущення розвитку та поширення шкідників та хвороб лісу, а також враховуючи виконувані насадженнями функції, рекомендувати погодити проведення вибіркового санітарного рубку в межах 12 обстежених ділянок на загальній площі 60,7 га.

До акту додається:

1. Лісопатологічний журнал на 1 аркуші.
2. Копії матеріалів лісовпорядкування на 7 аркушах.
3. Опис та опосередковані списки осередків хвороб лісу по КРКЛП «Кремліс» станом на 01.11.2020 року на 3 арк.
4. Копії повідомлень про появу ознак погіршення санітарного стану лісових насаджень на 10 арк.
5. Копії планів запроектованих в рубку ділянок на 7 арк.

Начальник Тернопільського ОЛПП
ДСЛП «Львівлісозахист»
Інженер-лісопатолог Тернопільського ОЛПП
ДСЛП «Львівлісозахист»
В.о. директора
Кременецького РКЛП «Кремліс»

В.В. Лучка
М.Я. Макара
М.М. Гуцало